


Jednostka projektowa:

Dys, ul. Lubelska 4, 21-003 CIECIERZYN

(081) 469-15-45

**drogowiec**

Biuro Usług Projektowych

biuro@drogowiec.info

www.drogowiec.info

PRACOWNIA PROJEKTOWA:

ul. Rapackiego 19, 20-150 Lublin

Umowa
Nr SI.271.79.2016.CT
z dnia 16.12.2016 r.**BRANŻA
ZIELEŃ**Data
czerwiec 2017 r.Inwestor:**Gmina Jastków
ul. Chmielowa 3, Panieńszczyzna
21-002 Jastków**Zamierzenie budowlane:**Przebudowa drogi wojewódzkiej Nr 830 Lublin-
Nałęczów-Bochothnica w zakresie wykonania chodnika
wraz z zatokami autobusowymi na odcinku
od km 4+719 do km 9+530**Stadium:**PLAN WYRĘBU DRZEW**Lokalizacja inwestycji:

Województwo - lubelskie

Powiat – lubelski

Gmina – Jastków

Jednostka ewidencyjna: Jastków

Obręb ewidencyjny – 0002 Dąbrowica, 0019 Kol. Płuszwice

Inwestycja położona na działkach o numerach ewidencyjnych:


Obręb ewidencyjny Dąbrowica: dz. nr 789

Obręb ewidencyjny Kol. Płuszwice: dz. nr 90/1, 90/3

Skład Zespołu	Imię i Nazwisko Nr uprawnień	Podpis
Dyrektor biura	mgr inż. Robert Puliński upr. bud. Nr LUB/0077/POOD/03	
Opracował	inż. Paweł Suska	

SPIS TREŚCI

A.	OPIS TECHNICZNY	3
1.	Przedmiot i sposób opracowania	3
2.	Charakterystyka zieleni przewidzianej do usunięcia	3
3.	Podstawa opracowania.....	4
B.	CZĘŚĆ RYSUNKOWA.....	5



A. OPIS TECHNICZNY

1. Przedmiot i sposób opracowania

Przedmiotem opracowania jest inwentaryzacja drzew przewidzianych do usunięcia w ramach realizacji inwestycji pn. „**Przebudowa drogi wojewódzkiej Nr 830 Lublin-Nałęczów-Bochońnica w zakresie wykonania chodnika wraz z zatokami autobusowymi na odcinku od km 4+719 do km 9+530**”, której inwestorem jest Gmina Jastków,


ul. Chmielowa 3, Panieńszczyzna, 21-002 Jastków.

Przedsięwzięcie realizowane będzie na podstawie zgłoszenia robót budowlanych.

2. Charakterystyka zieleni przewidzianej do usunięcia


Wzdłuż przedmiotowego odcinka drogi wojewódzkiej nr 830 zinwentaryzowano i przeznaczono do wycinki łącznie 72 sztuki drzew o obwodach pnia od 0,3 m do 2,5 m mierzonych na wysokości 1,30 m.

UWAGA: W części rysunkowej - Plan sytuacyjny przedsięwzięcia w skali 1:1000 naniesiono drzewa przewidziane do usunięcia w ramach przedmiotowego przedsięwzięcia.



3. Podstawa opracowania

1. Plan sytuacyjny przedsięwzięcia – Drogowiec Biuro Usług Projektowych.
2. Ustawa z dnia 14 grudnia 2016 r. o ochronie przyrody (tj. z 2016 r. Dz. U. 2016 poz. 2134).
3. Ustawa z dnia 11 maja 2017 r. o zmianie ustawy o ochronie przyrody (tj. z 2017 r. Dz. U. 2017 poz. 1074)



B. CZĘŚĆ RYSUNKOWA

Plan orientacyjny

skala 1:25000

Nr rys. 1

Plan sytuacyjny

skala 1:1000

Nr rys. 2/1-2/3

